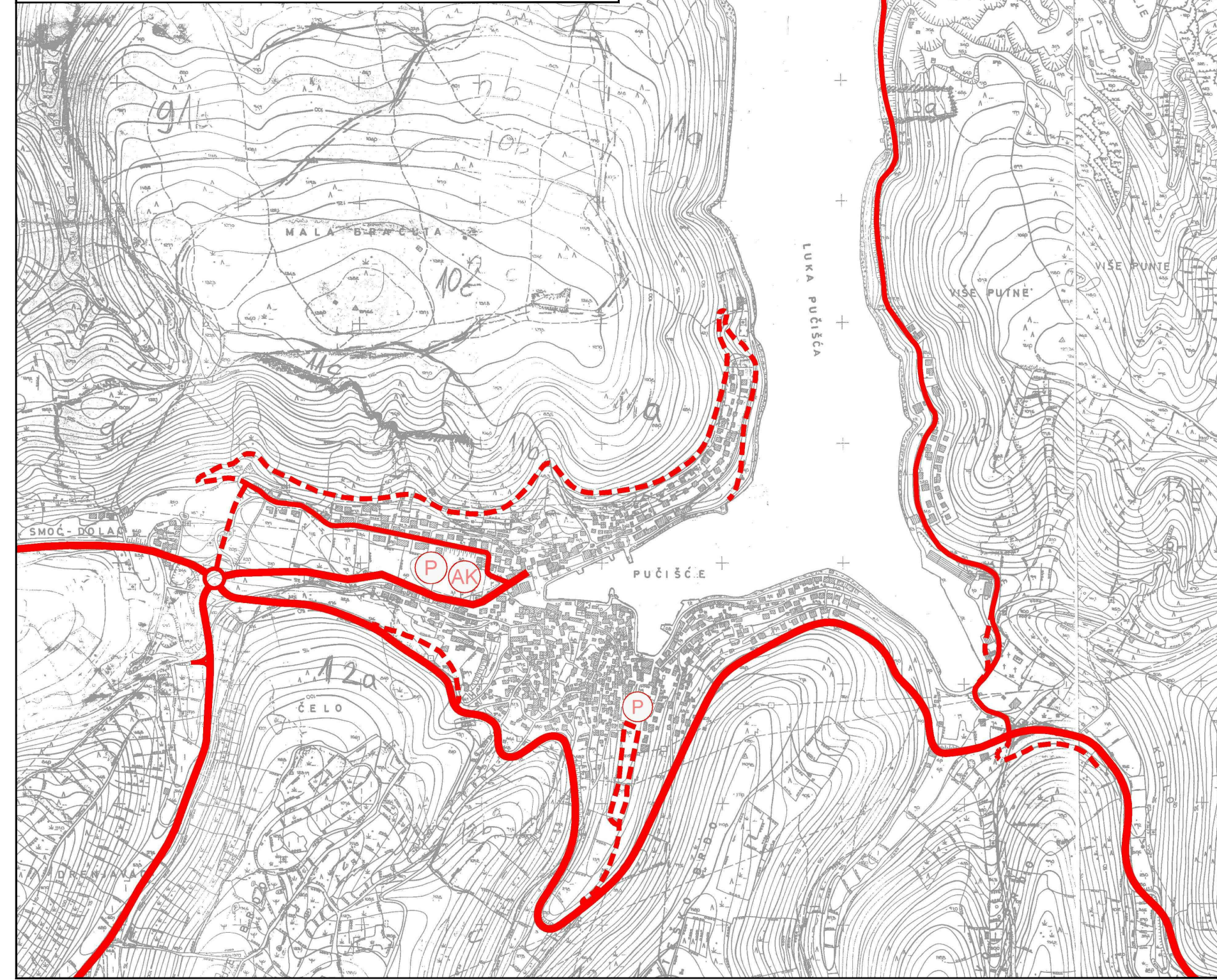
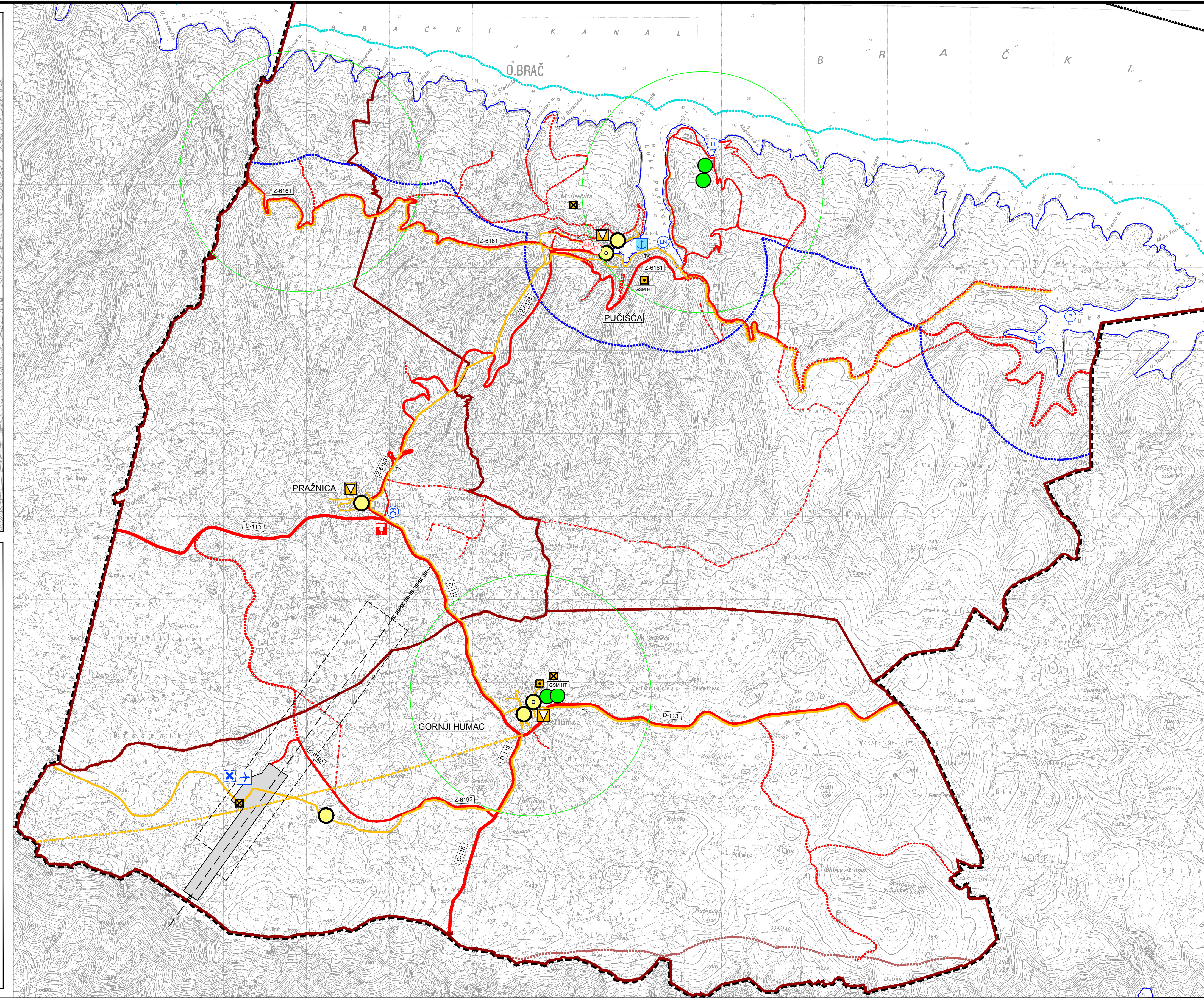
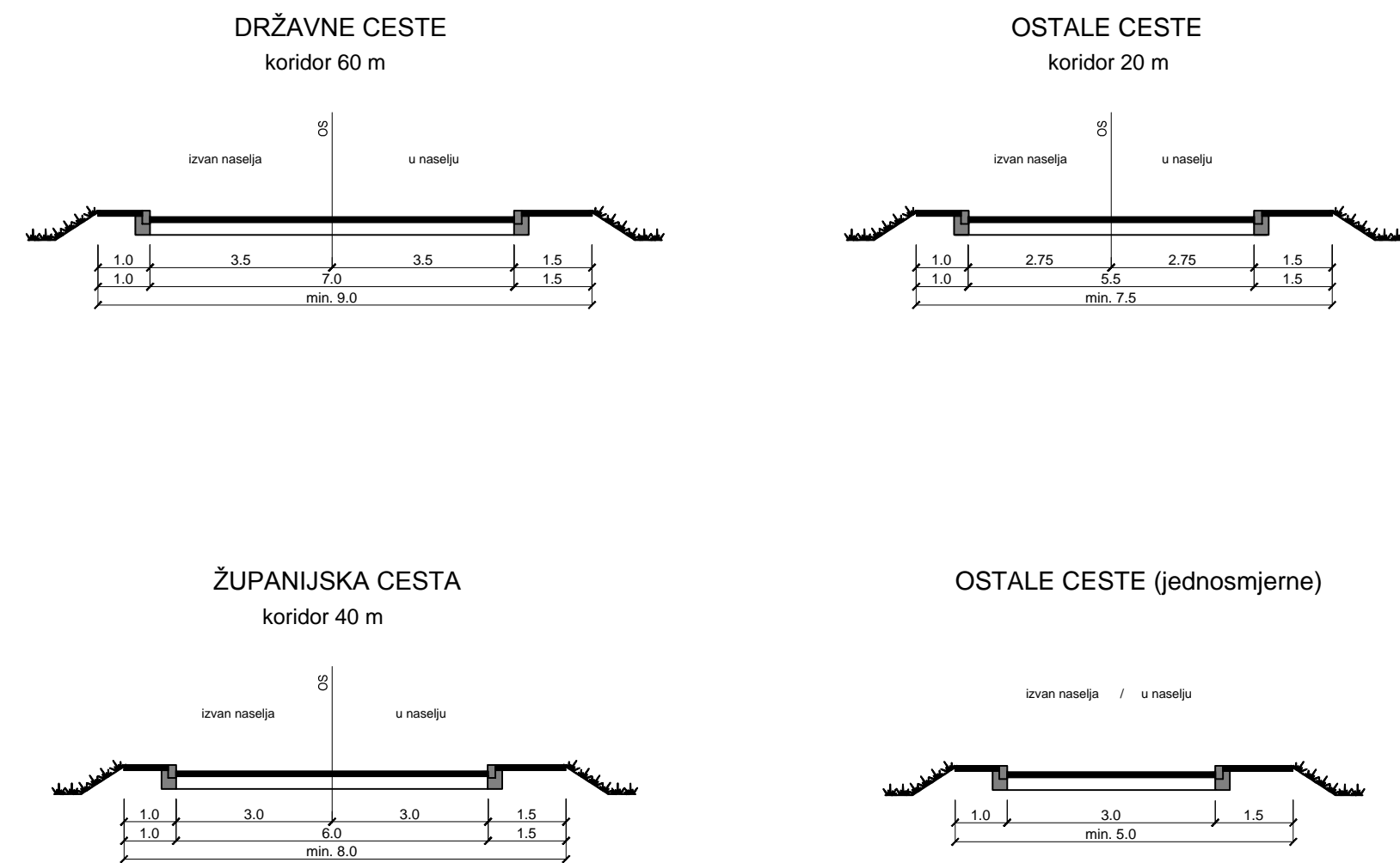


PRIKAZ PROMETNE MREŽE NA UŽEM PODRUČJU NASELJA PUČIŠĆA

mj. 1:10000



MINIMALNI POPREČNI PROFILI CESTA



IZMJENE I DOPUNE PROSTORNOG PLANA UREĐENJA OPĆINE PUČIŠĆA

**INFRASTRUKTURNI SUSTAVI
2.a. PROMET (cestovni, pomorski, zračni),
POŠTA I TELEKOMUNIKACIJE
MJ. 1:25000**

- GRANICE**
- OBUHVAT PROSTORNOG PLANA
 - GRANICA NASELJA
 - OBALNA CRTA
 - PODRUČJE OGRANIČENJA OBALNOG MORA 300 m OD OBALNE CRTE
 - PODRUČJE OGRANIČENJA 1000 m OD OBALNE CRTE

- PROMET**
- CESTOVNI PROMET**
- DRŽAVNA CESTA
 - ŽUPANIJSKA CESTA
 - LOKALNA CESTA
 - OSTALE - NERAZVRSTANE CESTE
 - MOGUĆI ILI ALTERNATIVNI KORIDOR (TRASA) CESTE
 - AUTOBUSNI KOLODVOR
 - JAVNO PARKIRALIŠTE I/ILI GARAJA
 - BENZINSKA POSTAJA

- POMORSKI PROMET**
- MORSKA LUKA OTVORENA ZA JAVNI PROMET
- LOKALNI ZNAČAJ
 - LUKA NAUČIČKOG TURIZMA
 - INDUSTRIJSKA LUKA
 - SIDRIŠTE
 - PRIVEZIŠTE

- ZRAČNI PROMET**
- ZRAČNA LUKA ZA MEĐUNARODNI I DOMAĆI ZRAČNI PROMET (Veško Polje)
 - GRANIČNI ZRAČNI PRIJELAZ
 - HELIDROM

- POŠTA**
- POŠTANSKI CENTAR

- JAVNE TELEKOMUNIKACIJE**
- TELEFONSKA MREŽA - KOMUTACIJSKI ČVOROV I U NEPOKRETNOSTI MREŽI
- PODRUČNA CENTRALA
 - MJESNA CENTRALA

- VODOVI I KANALI**
- MAGISTRALNI VODOVI I KANALI
 - KORISNIČKI I SPOJNI VODOVI I KANALI
- JAVNE TELEKOMUNIKACIJE U POKRETNOSTI MREŽI**
- RADIO RELEJNA POSTAJA
 - BAZNA RADIJSKA, GSM I NMT POSTAJA
 - SAMOSTOJEĆI STUPOVI

URIJEDLOG PLANA	
Županija: SPLITSKO DALMATINSKA Općina: OPĆINA PUČIŠĆA Naziv prostornog plana: IZMJENE I DOPUNE PROSTORNOG PLANA UREĐENJA OPĆINE PUČIŠĆA Naziv kartografskog prikaza: INFRASTRUKTURNI SUSTAVI - PROMET (cestovni, pomorski, zračni), POŠTA I TELEKOMUNIKACIJE Broj kartografskog prikaza: 2.a. Mjerilo kartografskog prikaza: 1:25000	
Odluka o izradi izmjena i dopuna PPUO Pučišća Službeni glasnik Općine Pučišća br. 3/15	
Odluka predstavničkog tijela o donošenju plana: (službeno glasilo)	
Javna rasprava (datum objave):	
Javni uvid održan: od: do:	
Pečat tijela odgovornog za provođenje javne rasprave:	
Odgovorna osoba za provođenje javne rasprave:	
Suglasnost na plan prema članku 108. Zakona o prostornom uređenju ("Narodne novine" br. 153/13.) broj suglasnosti klasa: datum:	
Urb. broj:	
Pravna osoba/tijelo koje je izradilo plan: URBOS d.o.o. SPLIT Biro za prostorno planiranje, urbanizam i zaštitu okoliša	
Pečat pravne osobetijela koje je izradilo plan:	
Odgovorna osoba:	
MAJIA MADIRACA, dipl. oec.	
Odgovorni voditelj: GORDANA RADMAN , dipl. ing. arh.	
Stručni tim u izradi plana:	
1. GORDANA RADMAN, dipl. ing. arh. 5. LARISA BAČIĆ, dipl. ing. grad.	
2. MAJIA MADIRACA, dipl. oec. 6. JELENA BOROTA, dipl. ing. arh.	
3. dr.sc. ZORAN RADMAN, prof. polit. 7. MISLAV MADIRACA, stud. oec.	
4. IVANA BUBIĆ, univ. spec. oec. 8. ANA PASTUOVIĆ, mag. ing. arh.	
Pečat predstavničkog tijela:	
Predsjednik predstavničkog tijela:	
Istovjetnost ovog prostornog plana s izvornikom	
Pečat nadležnog tijela:	
(ime, prezime i potpis)	